



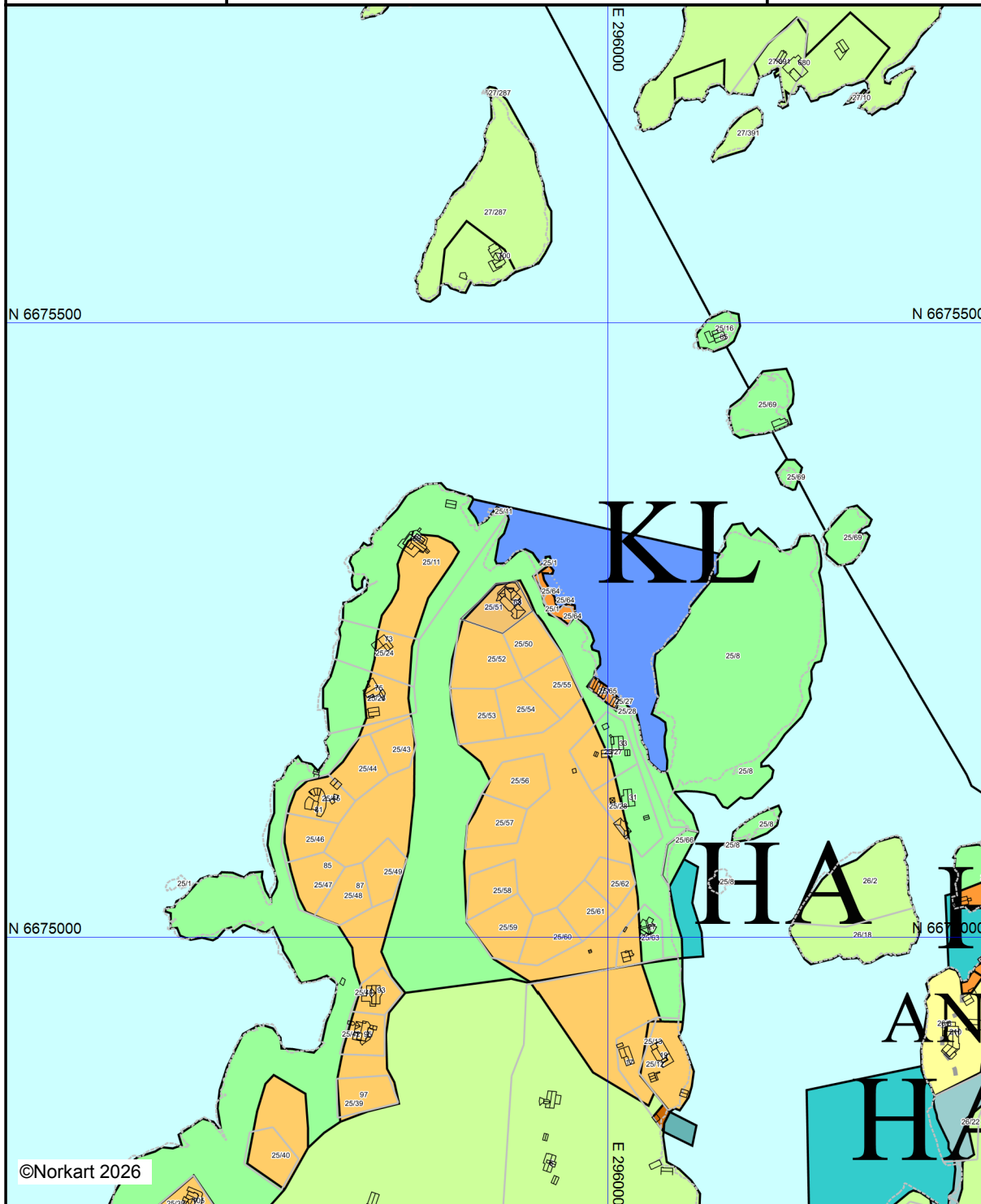
Kommuneplankart



Bjørnafjorden kommune

Eiendom: 25/51
Adresse: Forstrøno 63
Dato: 06.05.2026
Målestokk: 1:5000

UTM-32







©Norkart 2026


Kartet er produsert fra kommunens beste digitale kartbaser for området og inneholder viktige opplysninger om eiendommen og området omkring. Presentasjonen av informasjon er i samsvar med nasjonal standard. Kartet kan inneholde feil, mangler eller avvik i forhold til kravene i oppgitt standard. Kartet kan ikke benyttes til andre formål enn det formålet det er utlevert til uten samtykke fra kommunen jf. lov om åndsverk.

Tegnforklaring



Kommuneplan-Bygninger og anlegg (PBL2008)

-  Bustader - noverande
-  Fritidsbusetnad - noverande
-  Andre typar bygningar og anlegg - noverande
-  Andre typar bygningar og anlegg - framtidig


Kommuneplan-Samferdselsanlegg og teknisk

-  Hamn - noverande





Kommuneplan-Grøntstruktur (PBL2008 §11)

-  Grøntstruktur - noverande
-  Friområde - noverande

Kommuneplan-Landbruks-, natur- og friluftsliv

-  LNFR-areal - noverande




Kommuneplan-Bruk og vern av sjø og vass

-  Bruk og vern av sjø og vassdrag med tilhøyrar
-  Småbåthamn - noverande
-  Småbåthamn - framtidig
-  Fiske - noverande

Kommuneplan-Linje- og punktsymbol (PBL2008)

-  Byggegrense

Felles for kommuneplan PBL 1985 og 2008

-  Planområde
-  Planen si avgrensing
-  Grense for arealformål
-  Påskrift områdenamn
-  Kommune(del)plan - påskrift