

2 M<sup>3</sup> 2 Kamer septiktank

110MM Pe 50 NT6 rør m. Lodd, som Legges forbi  
 Grunn til en dybde på 7,5 M ved  
 Lav vann

025452/96 OKO/JAA  
 27. 11. 96  
 P ma 25/51  
 S 262  
 Ju. 96/01145

Nils Einar Høisøther  
 Gr nr 25 Br nr 51  
 Fritidsbolig  
 Forstrømen  
 Situationsplan

**OLAV MØRNER**  
 AUT. RORLEGGERFIRMA  
 HÅSTEINSGT. 10, TLF. 55 34 0933

025452/96 OKO/JAA

27. 11. 95

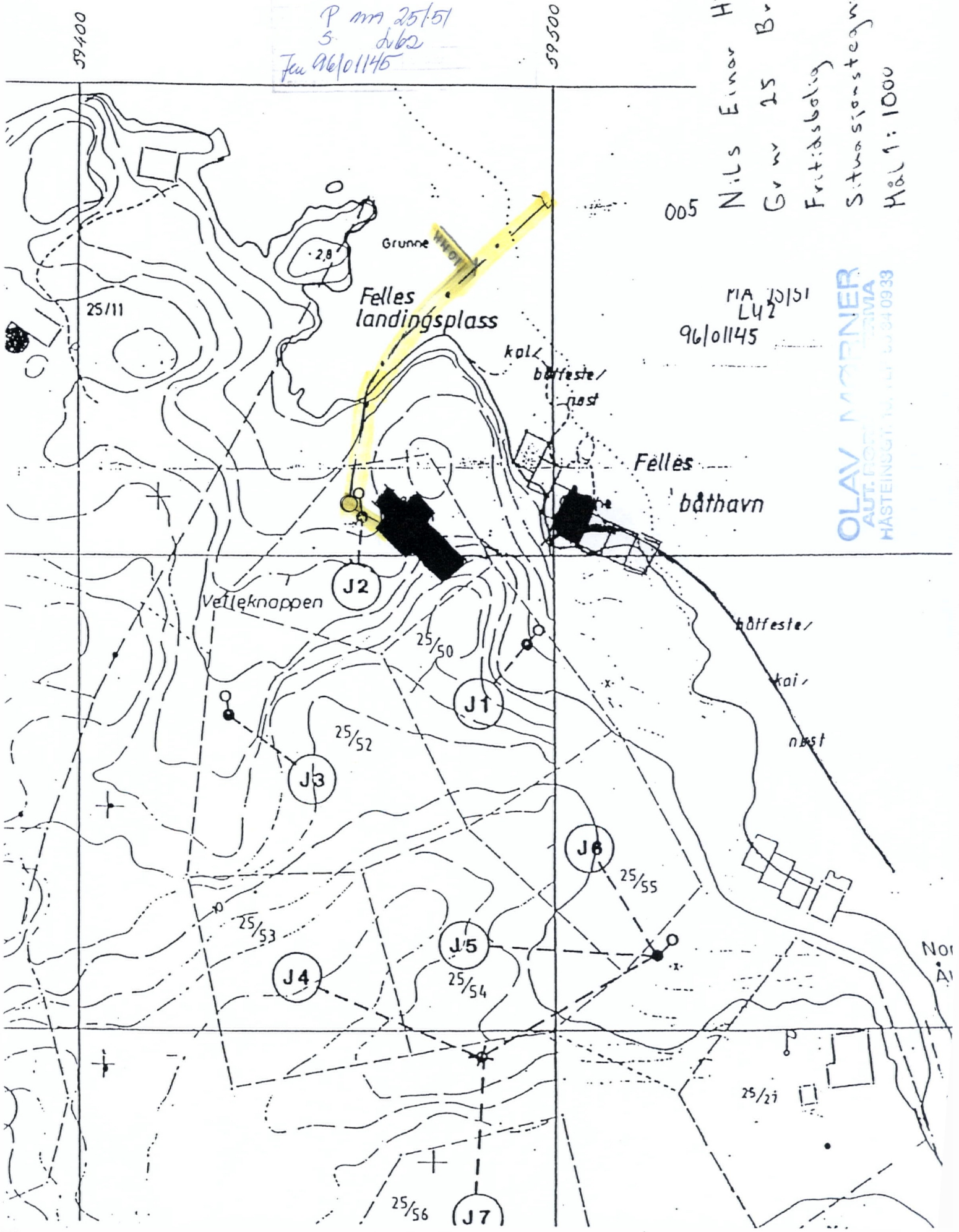
P m 25/51  
S. d. 62  
Jen 96/01145

TEGN:

005 Nils Einar Høisøther  
Gr n 15 Br 51  
Fritidsbolig  
Situasjonsteikning  
Mål 1: 1000

MIA 10/51  
L42  
96/01145

OLAV MØRNER  
AUT. PROSJEKTLEDER  
HÅSTEINGT. TLF. 694 0938



TEGN:



59400

59500

M.N 72

1:1000

005735/96

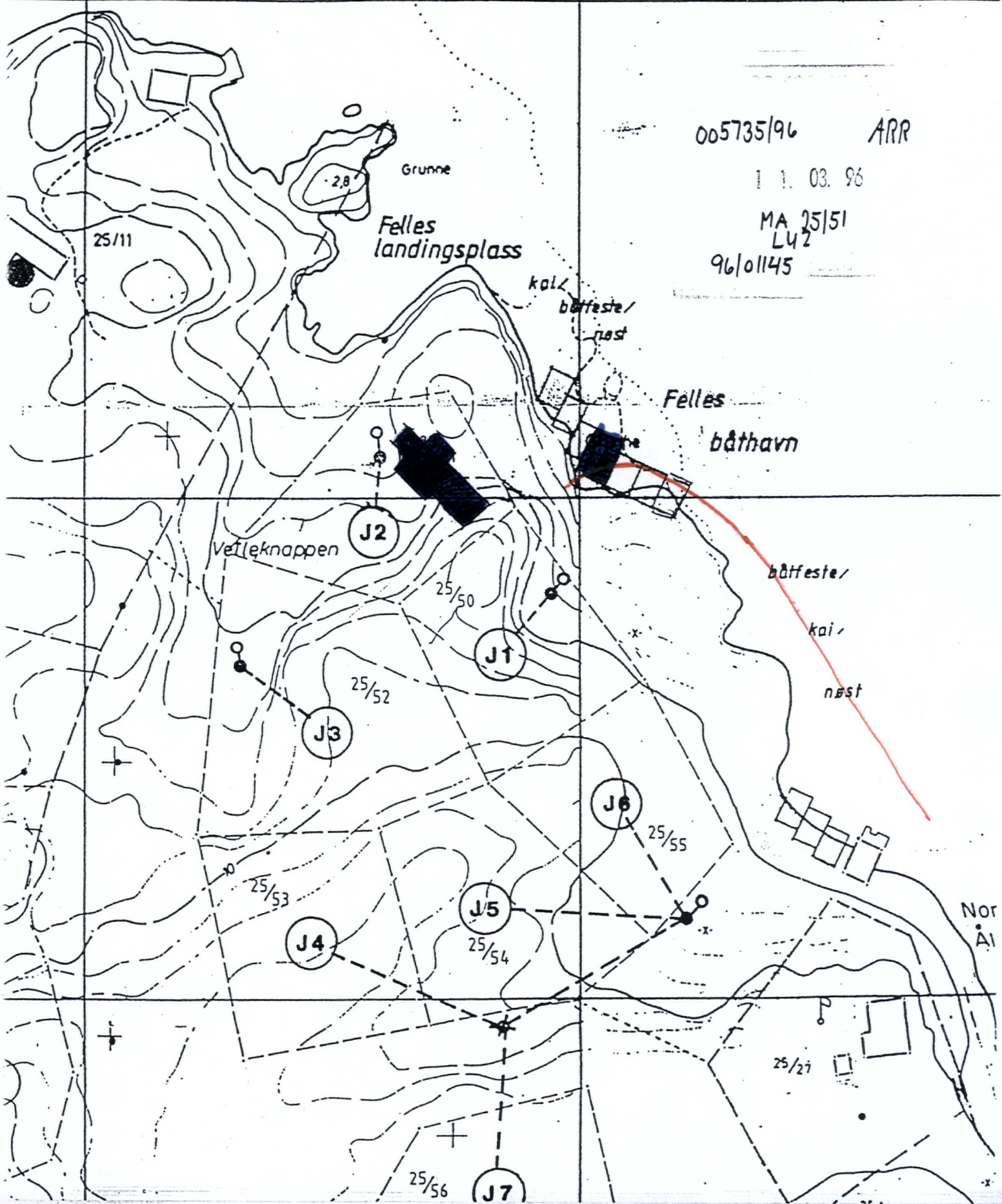
ARR

1 1. 03. 96

MA 25/51

LU2

96/01145



Grunne

Felles landingsplass

kall  
båtfeste/  
nøst

Felles  
båthavn

Veileknappen

båtfeste/  
kai/  
nøst

Nor  
Åi

J2

J1

J3

J6

J4

J5

J7

25/11

2,8

25/50

25/52

25/53


25/54

25/55

25/56

25/27

TEGN



OS KOMMUNE

Godkjent ved teknisk sjef

Dato: 25/3-96 Sign.: AR

Delegasjonsvedtak sak: 96/0068

59400

59500

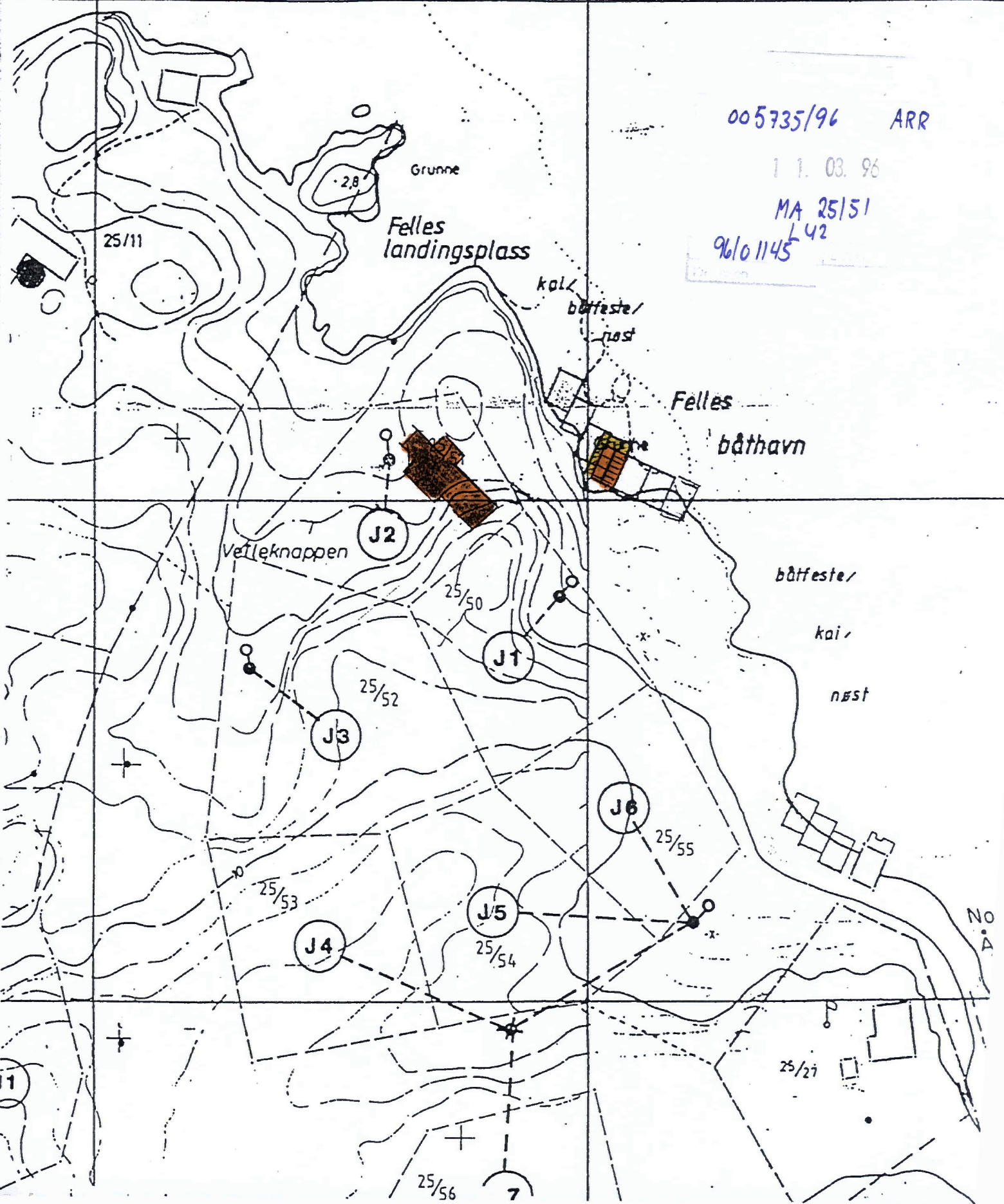
1:1000

005735/96 ARR

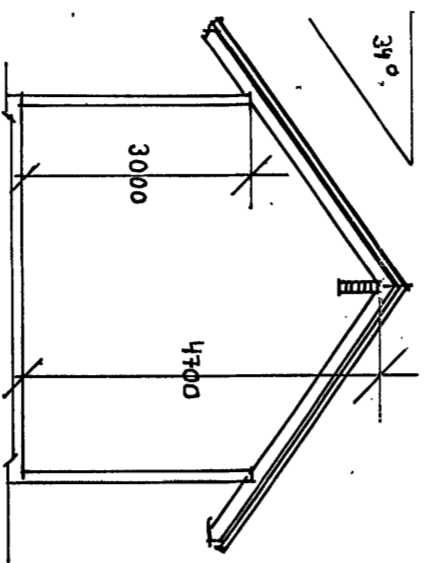
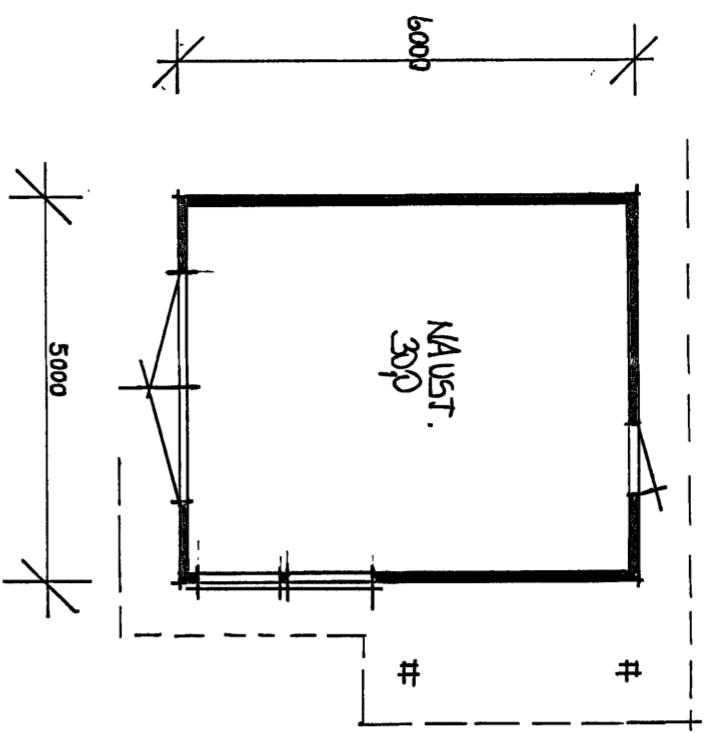
11.03.96

MA 25/51

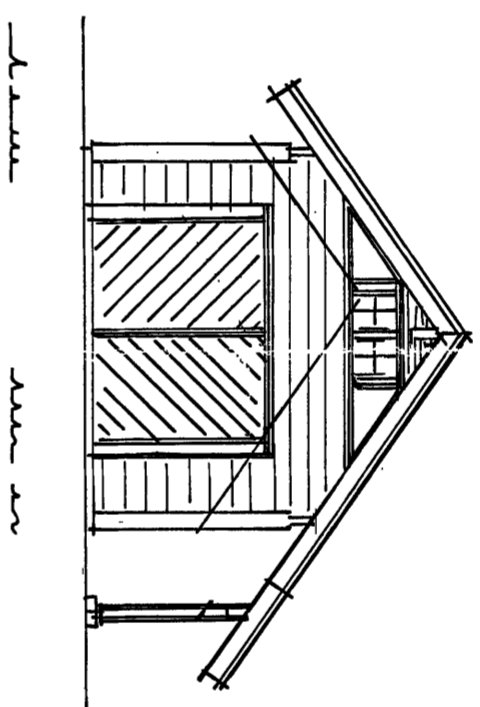
L42  
96/01145



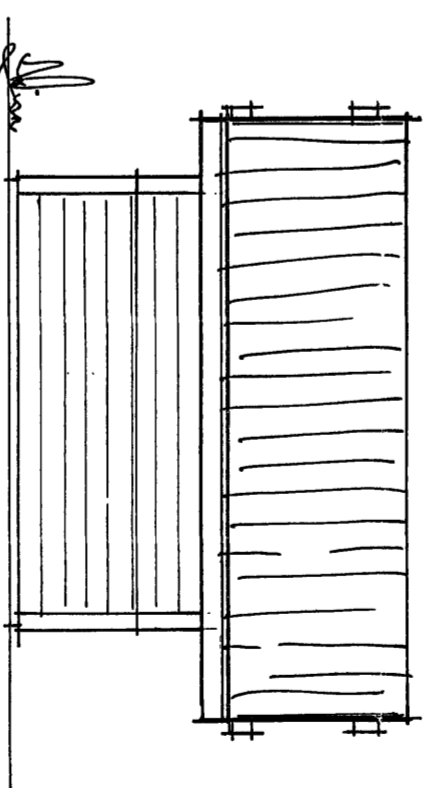
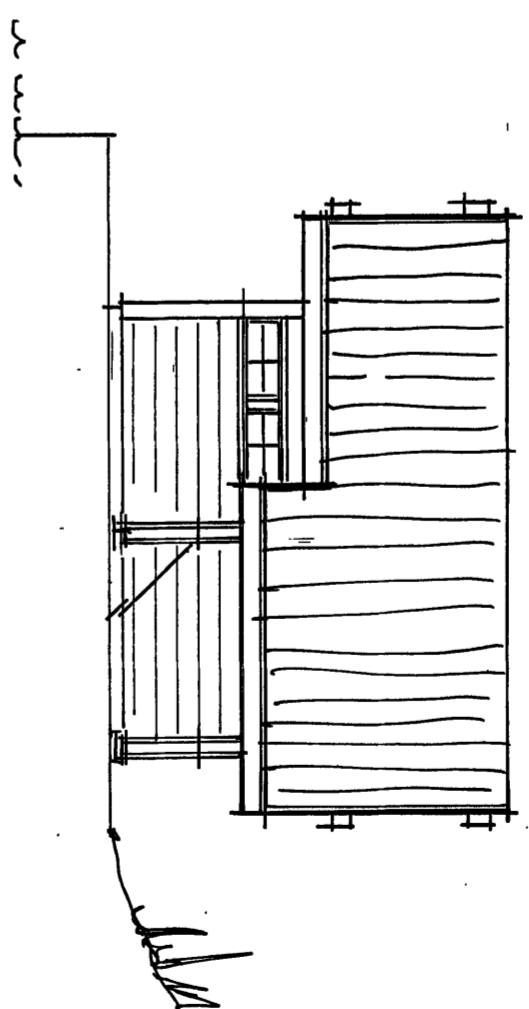
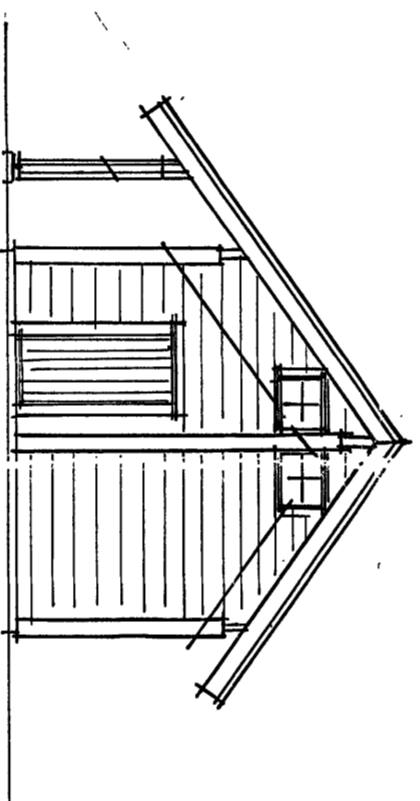
No  
A



SNITT.



FASADE MOT SØ.



OS KOMMUNE
Godkjent ved teknisk sjef
Dato: 25/3-96 Sign.: AK
Delegasjonsvedtak sak: 96/0068

005735/96 ARR  
 11.03.96  
 MA 25/51  
 LV2  
 96/0115

FØRSTØRNEN, HØYSETER.

FØRSLAG TIL NAUST måll: 1:100

Tegn. Lhøe BRAGTECH A.S.