



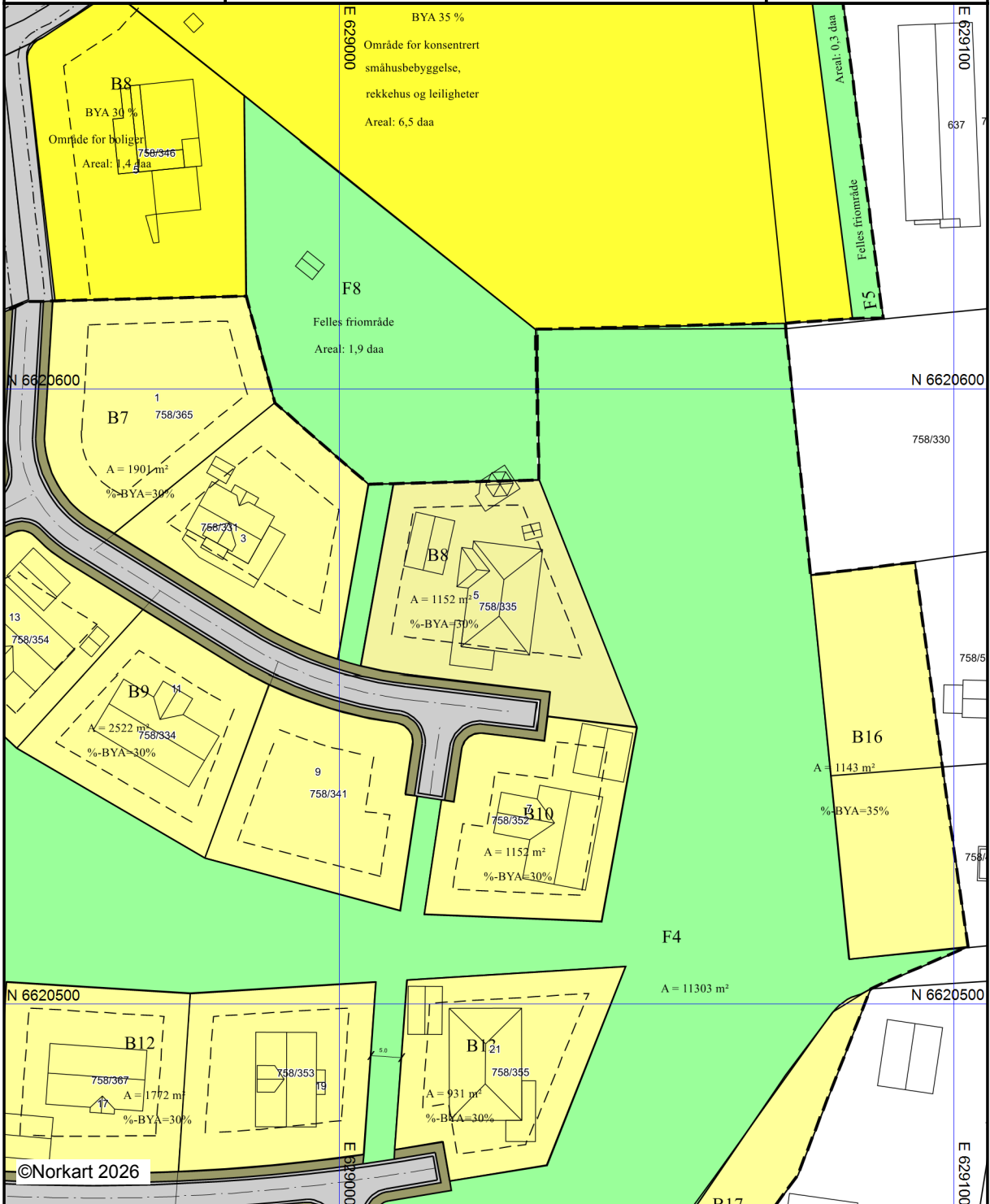
Reguleringsplankart



UTM-32

Indre Østfold kommune

Eiendom: 758/335
Adresse: Blåveisstien 5
Utskriftsdato: 29.04.2026
Målestokk: 1:1000








©Norkart 2026





Kartet er produsert fra kommunens beste digitale kartbaser for området og inneholder viktige opplysninger om eiendommen og området omkring. Presentasjonen av informasjon er i samsvar med nasjonal standard. Kartet kan inneholde feil, mangler eller avvik i forhold til kravene i oppgitt standard. Kartet kan ikke benyttes til andre formål enn det formålet det er utlevert til uten samtykke fra kommunen jf. lov om åndsverk.

Tegnforklaring

Reguleringsplan/Bebyggelsesplan PBL 1985

-  Område for boliger med tilhørende anlegg
-  Område for jord- og skogbruk
-  Kjøreveg
-  Annen veggrunn
-  Gang-/sykkelveg

Reguleringsplan PBL 2008

-  Boligbebyggelse
-  Boligbebyggelse, frittliggende småhus
-  Boligbebyggelse, konsentrerte småhus
-  Lekeplass
-  Veg
-  Kjøreveg
-  Annen veggrunn, teknisk anlegg
-  Annen veggrunn, grøntarea
-  Friområde
-  Sikringsone - Frisikt

Felles for reguleringsplan PBL 1985 og 2008

-  Regulerings- og bebyggelsesplanområde
-  Planens begrensning
-  Formålsgrense
-  Regulert tomtegrense
-  Byggegrense
-  Regulert senterlinje
-  Regulert kant kjørebane
-  Målelinje/Avstandslinje
- Abc Påskrift feltnavn
- Abc Påskrift reguleringsformål/arealformål
- Abc Påskrift areal
- Abc Påskrift utnytting
- Abc Påskrift bredde