



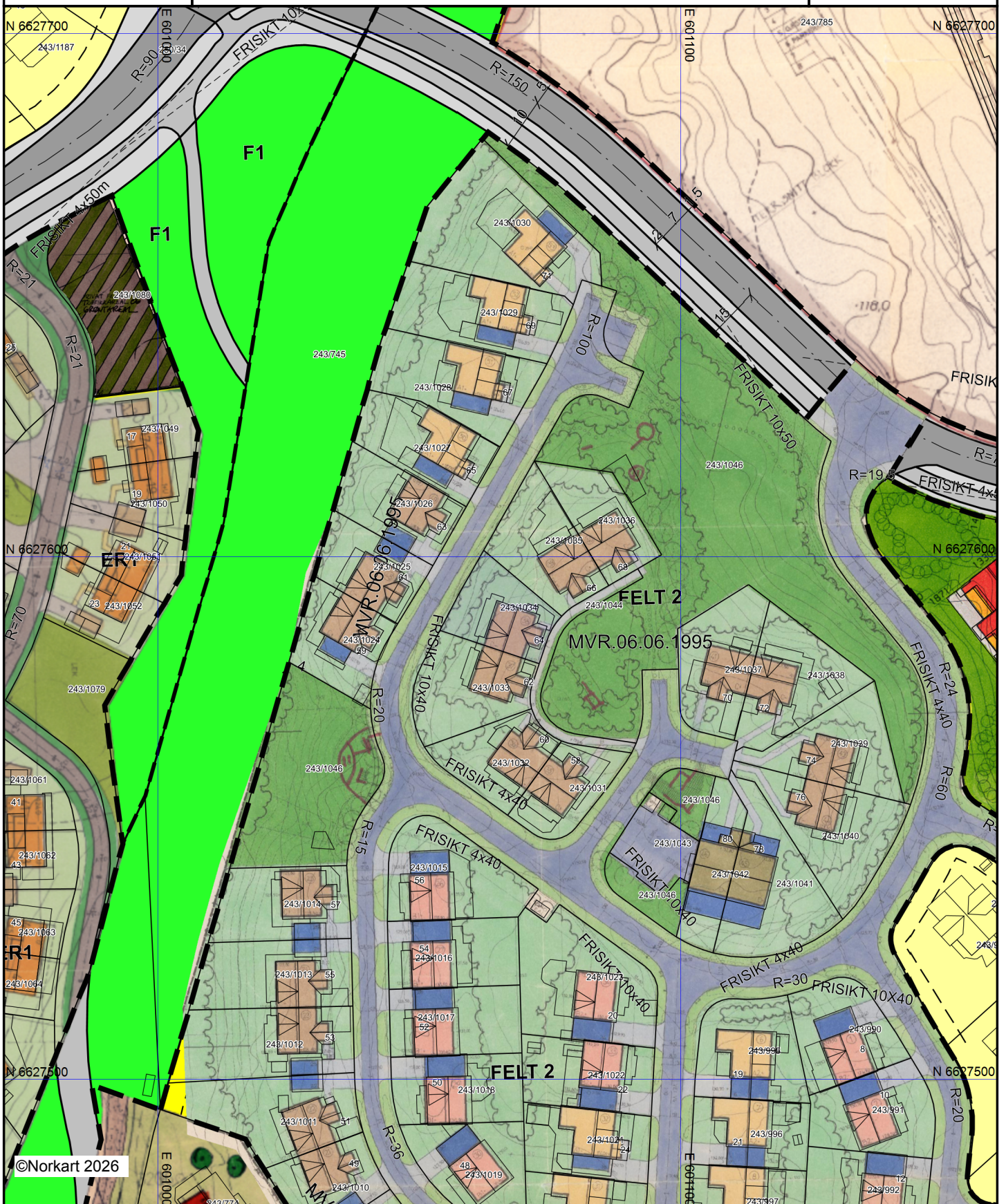
Reguleringsplankart



Eiendom: 243/1034
Adresse: Greverudåsen 64
Dato: 27.03.2026
Målestokk: 1:1000

UTM-32

Nordre Follo kommune



















©Norkart 2026


Kartet er produsert fra kommunens beste digitale kartbaser for området og inneholder viktige opplysninger om eiendommen og området omkring. Presentasjonen av informasjon er i samsvar med nasjonal standard. Kartet kan inneholde feil, mangler eller avvik i forhold til kravene i oppgitt standard. Kartet kan ikke benyttes til andre formål enn det formålet det er utlevert til uten samtykke fra kommunen jf. lov om åndsverk.

Tegnforklaring






Reguleringsplan/Bebyggelsesplan PBL 1985

-  Frittliggende småhusbebyggelse
-  Konsentrert småhusbebyggelse
-  Blokkbebyggelse
-  Offentlig barnehage
-  Offentlig undervisning (skole, universitet mv.)
-  Offentlig kirke
-  Kjøreveg
-  Annen veggrunn
-  Gang-/sykkelveg
-  Friområder
-  Turveg
-  Annet fellesareal for flere eiendommer
-  Bolig/Forretning/Kontor
-  Høyspenningsanlegg (høyspentlinje, transformatorstasjon)
-  Grense for restriksjonsområde
-  Frisiktsone ved veg

Reguleringsplan PBL 2008

-  Boligbebyggelse - frittliggende småhusbebyggelse

Felles for reguleringsplan PBL 1985 og 2008

-  Planens begrensning
-  Formålsgrense
-  Faresonegrense
-  Byggegrense
-  Regulert senterlinje
-  Frisiktslinje